






ANALIZA WŁASNOŚCI

-  Granica administracyjna gminy Jaworze
-  Granic administracyjne gmin sąsiednich
-  Szczyty i wzniesienia górskie

-  Grunty komunalne, będące własnością gminy
-  Grunty lasów państwowych, będące własnością Skarbu Państwa

TEMAT:	
Studium uwarunkowań i kierunków zagospodarowania przestrzennego gminy Jaworze	
TREŚĆ:	
Analiza własności	
INWESTOR:	
Zarząd Gminy Jaworze	
Główny projektant:	
dr inż. arch. Krystian STANGEL upr. urb. Nr 1349/94	
Data:	Nr rys.
30.08.1999	1,25 000 4.1.