


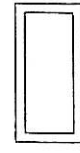






**ANALIZA JAKOŚCI ROLNICZEJ  
PRZESTRZENI PRODUKCYJNEJ**

-  Granice administracyjne gminy
-  Granice adm. gmin sąsiednich
-  Linie rozgraniczające  
wyznaczone w planie ogólnym
-  Tereny zainwestowane, lub  
przeznaczone pod zainwestowanie

**GRUNTY ORNE:**

-  III klasy bonitacyjnej
-  IV klasy bonitacyjnej
-  V klasy bonitacyjnej
-  VI klasy bonitacyjnej

-  Grunty leśne

**TEMAT:**

Studium uwarunkowań i kierunków zagospodarowania przestrzennego gminy Jaworze

**TREŚĆ:**

Analiza jakości rolniczej przestizeni produkcyjnej - klasy bonitacyjne gruntów

**INWESTOR:**

Zarząd Gminy Jaworze

**Główny projektant:**

dr inż.arch. Krystian STANGEL  
upr. ułd. Nr 1349/94

Data:	Skala:	Nr rys.
30.08.1999	1:25 000	3.9.